

MECLİS BAŞKANLIĞINA

Belediyemiz Meclisinin 01.02.2023 tarihli meclis toplantısında gündeme alınan önerge komisyonumuzun/....../2023 tarihli toplantısında görüşülerek;

Polatlı İlçesinin ekonomisi geçmişten günümüze tarım ağırlıklı olmuştur.Polatlı'da tarımsal faaliyetlerin başlangıcı Tunç Çağına dayanır.İlçe merkezi ve mahalelerinde çok sayıda höyük bulunmaktadır.Bu höyüklerde yapılan kazı çalışmalarında elde edilen bilgilere göre,ilk yaşam izlerine MÖ 3000 yıllarında rastlanmaktadır.Tunç Çağından itibaren yerleşim alanı olarak kullanılan topraklar birçok medeniyete ev sahipliği yapmıştır.İlçe merkezine 24km uzaklıkta Yassihöyük Mahallesinde Friglerin başkenti Gordion yer almaktadır.Polatlı'nın diğer mahallelerinde bulunan tümülüs ve tarihi kalıntılardan elde edilen bilgilere göre Hitit,Lidya,Roma,Selçuklu ve Osmanlı gibi birçok uygarlık Polatlı topraklarında egemenlik kurmuştur.Polatlı'nın yerleşim alanı olarak tercih edilmesinin ana sebebi Sakarya Irmağı,Porsuk Çayı ve Ankara Çayı'nın beslendiği verimli topraklara aynı zamanda tarıma elverişli iklim koşullarına sahip olmasıdır.

Polatlı Arazi Varlığı

Tarım Arazisi 218.952 hektar %62,27

Çayır Mera 102.710 hektar %29,15


Ormanlık-Çalılık-Fundalık Alan 1.600 hektar %0,45


Tarım Dışı 29.038 hektar %8,13


Toplam 352.300 hektar %100


Meclisin takdir ve tasviplerine arz olunur.

KOMİSYON ÜYELERİ


Metin TULĖAY
Üye


Metin BAYSAR
Üye


Zekayi KAYA
Üye

Osman KABAĖI
Üye



Özcan KÖKLÜ
Üye